




De	Avignon (84000, France)	A	Montée du Rocher Vitrolles (13127, France)
Itinéraire	Express	Distance	78.4 km
Essence	7.50 € (6 l)	Indemnités	0.0 €
		Voies express	61.6 km
		Véhicule	Routière
Péages (2) FRA : 4.60 EUR		Durée (1) 0H57	
(1) Hors pause, conditions normales de météo et trafic			
(2) Hors ponts et tunnels payants hors de France			



08 99 707 977
1.35 euros/appeil + 0.34€/minute



Cumul	Temps	Feuille de route
0 m	0H00	 Avignon (84000, France)
		Sortir de Avignon [4.4km]
4 Km	0H07	 Arriver à le Rond-point du Stade et prendre la N7 (Route de Marseille) [7.0km]
11 Km	0H12	 Arriver à la Route de Marseille et prendre à gauche [350m]
12 Km	0H13	Continuer sur [370m]
12 Km		 Ticket de péage
13 Km	0H14	 Prendre l' A7/E714 [48.2km] en suivant le panneau
		CAVAILLON MARSEILLE
		passage à proximité de Cavaillon passage à proximité de Salon-de-Provence
48 Km		 Péage : 4.60 EUR Prendre la sortie
		28 

61 Km	0H40			ROGNAC BERRE-L'ETANG† MARIGNANE MARSEILLE
			et continuer sur l' A7/E714 [12.4km]	
			Entrer dans Vitrolles	
74 Km	0H50		Prendre la N113 [170m] en suivant le panneau	VITROLLES
75 Km	0H50		⦿ Arriver à un rond-point ou une place et prendre à gauche l' Avenue Victor Gélou (passer par le Rond-point des Anciens Combattants d'Indochine) [900m]	
76 Km	0H52		⦿ Arriver à le Rond-point de la Pierre Plantée et prendre à gauche l' Avenue Yitzhak Rabin [460m]	
76 Km	0H53		⦿ Arriver à un rond-point ou une place et continuer sur l' Avenue Mère Teresa [460m]	
77 Km	0H54		➔ Prendre à droite l' Avenue Jean Moulin (D55f) [640m]	
	0H55		⬅ Prendre à gauche l' Avenue Camille Pelletan [81m]	
			➔ Prendre à droite l' Avenue du Maréchal Joffre [230m]	
78 Km	0H56		Continuer sur la Place Jules Ferry [21m] ➔ Prendre à droite l' Avenue Victor Martin [210m] Continuer sur Montée du Rocher [190m]	
78 Km	0H57		Montée du Rocher Vitrolles (13127, France)	

© Iti Mappy - Données © TeleAtlas - Tous droits réservés