





De	Marseille (13, France)	A	Montée du Rocher Vitrolles (13127, France)
Itinéraire	Express	Distance	24.6 km
Essence	2.50 € (2 l)	Indemnités	0.0 €
		Voies express	19.1 km
		Véhicule	Routière
		Durée (1)	0H24

(1) Hors pause, conditions normales de météo et trafic



08 99 707 977
1.35 euros/apel + 0.34€/minute



Cumul	Temps	Feuille de route
0 m	0H00	 Marseille (13, France)
2 Km	0H04	Sortir de Marseille [2.3km]  Prendre l' A55 [11.8km] en suivant le panneau <div style="border: 1px solid black; padding: 5px; width: fit-content; margin-left: 200px;">FOS-SUR-MER AIX-EN-PROVENCE LYON L'ESTAQUE LES ARNAVAUX</div>
14 Km	0H13	Continuer sur l' A7 [6.9km] en suivant le panneau <div style="border: 1px solid black; padding: 5px; width: fit-content; margin-left: 200px;">✈ MARIGNANE AVIGNON LYON AIX-EN-PROVENCE</div>
		 Entrer dans Vitrolles

21 Km	0H18		Prendre la sortie	
				VITROLLES
			et continuer sur l' Avenue Victor Gélou [260m]	
22 Km	0H19		📍 Arriver à le Rond-point de la Pierre Plantée et prendre à gauche l' Avenue Yitzhak Rabin [460m]	
	0H20		📍 Arriver à un rond-point ou une place et continuer sur l' Avenue Mère Teresa [460m]	
23 Km	0H21		➡ Prendre à droite l' Avenue Jean Moulin (D55f) [640m]	
	0H22		⬅ Prendre à gauche l' Avenue Camille Pelletan [81m]	
			➡ Prendre à droite l' Avenue du Maréchal Joffre [230m]	
24 Km	0H23		Continuer sur la Place Jules Ferry [21m]	
			➡ Prendre à droite l' Avenue Victor Martin [210m]	
			Continuer sur Montée du Rocher [190m]	
24 Km	0H24		Montée du Rocher Vitrolles (13127, France)	

© Iti Mappy - Données © TeleAtlas - Tous droits réservés